

**INVESTOR****KRAJSKÁ SPRÁVA A ÚDRŽBA SILNIC  
KARLOVARSKÉHO KRAJE**

Chebská 282, 356 01 Sokolov

**Krajská správa a údržba silnic  
Karlovarského kraje, p.o.****STAVBA****MODERNIZACE MOSTŮ  
V KARLOVARSKÉM KRAJI (10)  
MODERNIZACE MOSTU EV. Č. 210 47 - 8  
PERNINK****S.A.W. CONSULTING s.r.o.**

Božtěšická 216/34, 400 01 Ústí nad Labem

středisko UL: Božtěšická 216/34, 400 01 Ústí n. L.

web: [www.sawconsulting.cz](http://www.sawconsulting.cz)e-mail: [info@sawconsulting.cz](mailto:info@sawconsulting.cz)**VYPRACOVAL****ZODPOVĚDNÝ PROJEKTANT****TECHNICKÁ KONTROLA**

ZLATA BRADÁČOVÁ, DIS.

JAROSLAV ZAVADIL, DIS.

ING. LIBOR VYKOUKAL

**INVESTOR****KSUSKK p.o.****ZAKÁZKOVÉ ČÍSLO****2023-043****DATUM****02/2024****STUPEŇ****DUSP/PDPS****MĚŘÍTKO****PŘÍLOHA****ZÁBOROVÝ ELABORÁT****ČÁST DOKUM.****H.1****Č. PŘÍLOHY**

## Dotčené územní jednotky

Akce: Modernizace mostů v Karlovarském kraji (10)  
Modernizace mostu ev. č. 210 47 - 8 Pernink

Strana: 2

---

---

kraj	obec	katastrální území
CZ 041 Karlovarský kraj	555452 Pernink	719315 Pernink

## Seznam stavebních objektů

Akce: Modernizace mostů v Karlovarském kraji (10)  
Modernizace mostu ev. č. 210 47 - 8 Pernink

---

---

<u>číslo objektu</u>	<u>Název objektu</u>
SO 201	Modernizace mostu ev. č. 210 47 - 7 Pernink

## Výpis vlastníků parcel dotčených záborem

**Akce: Modernizace mostů v Karlovarském kraji (10)**

**Modernizace mostu ev. č. 210 47 - 8 Pernink**

Katastrální území: 719315 Pernink

Strana: 3

---

Číslo LV	Jméno
----------	-------

---

1	Obec Pernink	T. G. Masaryka 1, 362 36 Pernink
151	Karlovarský kraj Krajská správa a údržba silnic Karlovarského kraje, p.o.	Závodní 353/88, Dvory, 360 06 Karlovy Vary Chebská 282, 356 01 Sokolov
316	Česká republika Povodí Ohře, s.p.	Bezručova 4219, 430 03 Chomutov

**Akce: Modernizace mostů v Karlovarském kraji (10)**  
**Modernizace mostu ev. č. 210 47 - 8 Pernink**

Strana: 4

Katastrální území: 719315 Pernink

Číslo LV	Jméno nebo název vlastníka (uživatele)	díl	Čís. záboru	Parcela KN	Výměra KN	Kultur.využití	ochrana	Parcela PK	Výměra PK	Služebnost (m)		Zabírá se			
												Trvale	Rekult.	Nad 1rok	Do 1roku
1	Obec Pernink		1	292/1	462	zeleň ostatní plocha						4	0	0	4
1	Obec Pernink		2	2459/9	188	ostatní komunikace ostatní plocha						5	0	0	0
151	Karlovarský kraj Krajská správa a údržba silnic Karlovarského kraje, p.o.		3	2466/1	3634	silnice ostatní plocha						0	0	0	332
316	Česká republika Povodí Ohře, s.p.		4	2594/1	12821	koryto vodního toku umělé vodní plocha						55	0	0	14
151	Karlovarský kraj Krajská správa a údržba silnic Karlovarského kraje, p.o.		5	2636/1	4923	silnice ostatní plocha						0	0	0	55
											<b>celkem</b>	<b>64</b>	<b>0</b>	<b>0</b>	<b>405</b>

- ☐ DOČASNÝ ZÁBOR DO 1 ROKU
- ☒ TRVALÝ ZÁBOR

## Informace o pozemku

Parcelní číslo:	<a href="#">292/1</a>
Obec:	<a href="#">Pernink [555452]</a>
Katastrální území:	<a href="#">Pernink [719315]</a>
Číslo LV:	<a href="#">1</a>
Výměra [m <sup>2</sup> ]:	462
Typ parcely:	Parcela katastru nemovitostí
Mapový list:	<a href="#">DKM</a>
Určení výměry:	Ze souřadnic v S-JTSK
Způsob využití:	zeleň
Druh pozemku:	ostatní plocha



## Vlastníci, jiní oprávnění

### Vlastnické právo

Podíl

Obec Pernink, T. G. Masaryka 1, 36236 Pernink

## Způsob ochrany nemovitosti

Nejsou evidovány žádné způsoby ochrany.

## Seznam BPEJ

Parcela nemá evidované BPEJ.

## Omezení vlastnického práva

### Typ

Věcné břemeno zřizování a provozování vedení

## Jiné zápisy



Nejsou evidovány žádné jiné zápisy.

📍 Řízení, v rámci kterých byl k nemovitosti zapsán cenový údaj

Nemovitost je v územním obvodu, kde státní správu katastru nemovitostí ČR vykonává [Katastrální úřad pro Karlovarský kraj, Katastrální pracoviště Karlovy Vary](#)

Zobrazené údaje mají informativní charakter. Platnost dat k 07.01.2024 10:00.

## Informace o pozemku

Parcelní číslo:	<a href="#">2459/9</a> 
Obec:	<a href="#">Pernink [555452]</a> 
Katastrální území:	<a href="#">Pernink [719315]</a>
Číslo LV:	<a href="#">1</a>
Výměra [m <sup>2</sup> ]:	188
Typ parcely:	Parcela katastru nemovitostí
Mapový list:	<a href="#">DKM</a>
Určení výměry:	Ze souřadnic v S-JTSK
Způsob využití:	ostatní komunikace
Druh pozemku:	ostatní plocha



## Vlastníci, jiní oprávnění

### Vlastnické právo

Podíl

Obec Pernink, T. G. Masaryka 1, 36236 Pernink

## Způsob ochrany nemovitosti

Nejsou evidovány žádné způsoby ochrany.

## Seznam BPEJ

Parcela nemá evidované BPEJ.

## Omezení vlastnického práva


Nejsou evidována žádná omezení.

## Jiné zápisy

### Typ

Změna výměr obnovou operátu

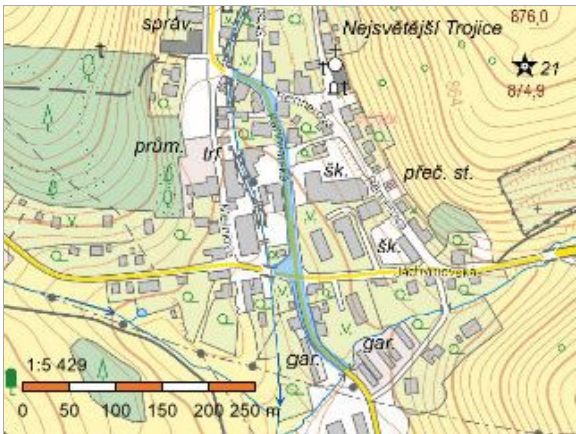
 Řízení, v rámci kterých byl k nemovitosti zapsán cenový údaj

Nemovitost je v územním obvodu, kde státní správu katastru nemovitostí ČR vykonává [Katastrální úřad pro Karlovarský kraj, Katastrální pracoviště Karlovy Vary](#) 

Zobrazené údaje mají informativní charakter. Platnost dat k 07.01.2024 10:00.

Informace o pozemku

Parcelní číslo:	<a href="#">2466/1</a>
Obec:	<a href="#">Pernink [555452]</a>
Katastrální území:	<a href="#">Pernink [719315]</a>
Číslo LV:	<a href="#">151</a>
Výměra [m²]:	3634
Typ parcely:	Parcela katastru nemovitostí
Mapový list:	<a href="#">DKM</a>
Určení výměry:	Ze souřadnic v S-JTSK
Způsob využití:	silnice
Druh pozemku:	ostatní plocha



Vlastníci, jiní oprávnění

<b>Vlastnické právo</b>	<b>Podíl</b>
Karlovarský kraj, Závodní 353/88, Dvory, 36006 Karlovy Vary	
<b>Správa nemovitostí ve vlastnictví kraje</b>	<b>Podíl</b>
Krajská správa a údržba silnic Karlovarského kraje, příspěvková organizace, Chebská 282, 35601 Sokolov	

Způsob ochrany nemovitosti

Nejsou evidovány žádné způsoby ochrany.

Seznam BPEJ

Parcela nemá evidované BPEJ.

Omezení vlastnického práva

<b>Typ</b>
Věcné břemeno zřizování a provozování vedení

Jiné zápisy

<b>Typ</b>
Změna výměr obnovou operátu

📍 Řízení, v rámci kterých byl k nemovitosti zapsán cenový údaj

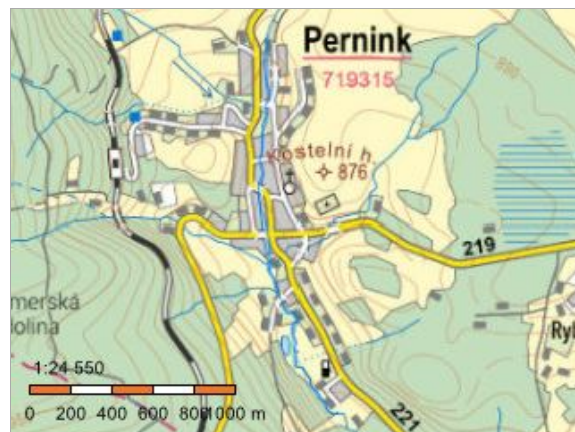
Nemovitost je v územním obvodu, kde státní správu katastru nemovitostí ČR vykonává [Katastrální úřad pro Karlovarský kraj, Katastrální pracoviště Karlovy Vary](#)

Zobrazené údaje mají informativní charakter. Platnost dat k 07.01.2024 10:00.



## Informace o pozemku

Parcelní číslo:	<a href="#">2594/1</a>
Obec:	<a href="#">Pernink [555452]</a>
Katastrální území:	<a href="#">Pernink [719315]</a>
Číslo LV:	<a href="#">316</a>
Výměra [m <sup>2</sup> ]:	12821
Typ parcely:	Parcela katastru nemovitostí
Mapový list:	<a href="#">DKM</a>
Určení výměry:	Graficky nebo v digitalizované mapě
Způsob využití:	koryto vodního toku umělé
Druh pozemku:	vodní plocha



## Vlastníci, jiní oprávnění

<b>Vlastnické právo</b>	<b>Podíl</b>
Česká republika	
<b>Právo hospodařit s majetkem státu</b>	<b>Podíl</b>
Povodí Ohře, státní podnik, Bezručova 4219, 43003 Chomutov	

## Způsob ochrany nemovitosti

Nejsou evidovány žádné způsoby ochrany.

## Seznam BPEJ

Parcela nemá evidované BPEJ.

## Omezení vlastnického práva

<b>Typ</b>
Věcné břemeno chůze a jízdy
Věcné břemeno zřizování a provozování vedení

## Jiné zápisy

Nejsou evidovány žádné jiné zápisy.

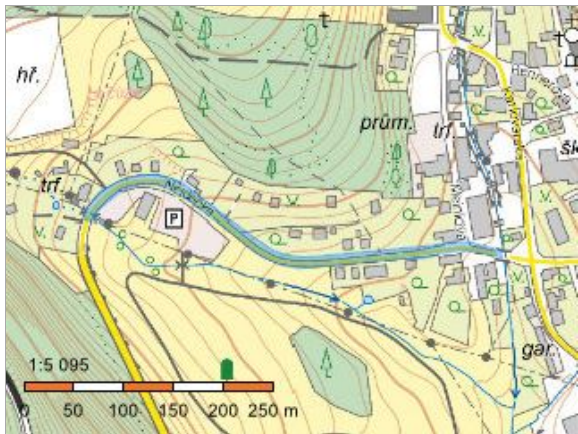
📌 **Řízení, v rámci kterých byl k nemovitosti zapsán cenový údaj**

Nemovitost je v územním obvodu, kde státní správu katastru nemovitostí ČR vykonává [Katastrální úřad pro Karlovarský kraj, Katastrální pracoviště Karlovy Vary](#)

Zobrazené údaje mají informativní charakter. Platnost dat k 07.01.2024 10:00.

Informace o pozemku

Parcelní číslo:	<a href="#">2636/1</a>
Obec:	<a href="#">Pernink [555452]</a>
Katastrální území:	<a href="#">Pernink [719315]</a>
Číslo LV:	<a href="#">151</a>
Výměra [m²]:	4923
Typ parcely:	Parcela katastru nemovitostí
Mapový list:	<a href="#">DKM</a>
Určení výměry:	Ze souřadnic v S-JTSK
Způsob využití:	silnice
Druh pozemku:	ostatní plocha



Vlastníci, jiní oprávnění

<b>Vlastnické právo</b>	<b>Podíl</b>
Karlovarský kraj, Závodní 353/88, Dvory, 36006 Karlovy Vary	
<b>Správa nemovitostí ve vlastnictví kraje</b>	<b>Podíl</b>
Krajská správa a údržba silnic Karlovarského kraje, příspěvková organizace, Chebská 282, 35601 Sokolov	

Způsob ochrany nemovitosti

Nejsou evidovány žádné způsoby ochrany.

Seznam BPEJ

Parcela nemá evidované BPEJ.

Omezení vlastnického práva

<b>Typ</b>
Věcné břemeno zřizování a provozování vedení

Jiné zápisy

<b>Typ</b>
Změna výměr obnovou operátu

📌 Řízení, v rámci kterých byl k nemovitosti zapsán cenový údaj

Nemovitost je v územním obvodu, kde státní správu katastru nemovitostí ČR vykonává [Katastrální úřad pro Karlovarský kraj, Katastrální pracoviště Karlovy Vary](#)

Zobrazené údaje mají informativní charakter. Platnost dat k 07.01.2024 10:00.